VALSTYBĖS ĮMONĖ REGISTRŲ CENTRAS
Studentų g. 39, LT-08106 Vilnius, tel. +370 5 268 8262, el. p. info@registrucentras.lt
Duomenys kaupiami ir saugomi Juridinių asmenų registre, kodas 124110246

NEKILNOJAMOJO TURTO REGISTRO DUOMENŲ BAZĖS IŠRAŠAS

2026-08-11 10:00:34

1. Nekilnojamojo turto registre įregistruotas turtas:

Registro Nr.: **44/1443167**
Registro tipas: **Statiniai**
Sudarymo data: **2011-08-16**
Klaipėda, Pylimo g.

2. Nekilnojamieji daiktai:

2.1. **Kelias (gatvė) - Pylimo gatvė**
Klaipėda, Pylimo g.
Unikalus daikto numeris: **4400-2203-8518**
Inžinerinio statinio grupė: **Susisiekimo komunikacijų statiniai**
Inžinerinio statinio pogrupis (paskirtis): **Gatvių**
Žymėjimas plane: **1-6**
Statybos pradžios metai: **1973**
Statybos pabaigos metai: **1973**
Statinio kategorija: **Neypatingasis**
Baigtumo procentas: **100 %**
Ilgis: **0.087 km**
Plotas: **41.00 kv. m**
Danga: **Asfaltbetonis**
Eismo juostų skaičius: **Dvi**
Gatvės kategorija: **D**
Gatvės ruožo kategorija: **D**
Atkūrimo sąnaudos (statybos vertė): **47000 Eur**
Atkuriamoji vertė: **11800 Eur**
Atkūrimo sąnaudų (statybos vertės) ir atkuriamosios vertės nustatymo data: **2025-05-14**
Vidutinė rinkos vertė: **11800 Eur**
Vidutinės rinkos vertės nustatymo būdas: **Atkuriamoji vertė**
Vidutinės rinkos vertės nustatymo data: **2025-05-14**
Kadastro duomenų nustatymo data: **2025-05-14**

3. Daikto priklausiniai iš kito registro: įrašų nėra

4. Nuosavybė:

4.1. **Nuosavybės teisė**
Savininkas: **Klaipėdos miesto savivaldybė, a.k. 111100775**
Daiktas: **kelias (gatvė) Nr. 4400-2203-8518, aprašytas p. 2.1.**
Įregistravimo pagrindas: **2013-05-07 Perdavimo - priėmimo aktas Nr. 46K**
Įrašas galioja: **Nuo 2013-05-24**

5. Valstybės ir savivaldybių žemės patikėjimo teisė: įrašų nėra

6. Kitos daiktinės teisės: įrašų nėra

7. Juridiniai faktai: įrašų nėra

8. Žymos: įrašų nėra

9. Teritorijos, kuriose taikomos SŽNS, įrašytos į NTK kadastro duomenų byloje įrašytų duomenų pagrindu: įrašų nėra

10. Daikto registravimas ir kadastro žymos:

10.1. **Kadastro duomenų tikslinimas (daikto registravimas)**
Daiktas: **kelias (gatvė) Nr. 4400-2203-8518, aprašytas p. 2.1.**
Įregistravimo pagrindas: **2025-05-14 Nekilnojamojo daikto kadastro duomenų byla**
Įrašas galioja: **Nuo 2025-06-09**

10.2. **Kadastrinius matavimus atliko (kadastro žyma)**
ANDRIUS IVANOVAS
Daiktas: **kelias (gatvė) Nr. 4400-2203-8518, aprašytas p. 2.1.**
Įregistravimo pagrindas: **2022-05-17 Kvalifikacijos pažymėjimas Nr. 2M-M-2863**
2025-05-14 Nekilnojamojo daikto kadastro duomenų byla
Įrašas galioja: **Nuo 2025-06-09**

10.3. **Suformuotas naujas (daikto registravimas)**
Daiktas: **kelias (gatvė) Nr. 4400-2203-8518, aprašytas p. 2.1.**
Įregistravimo pagrindas: **2012-07-04 Nekilnojamojo daikto kadastro duomenų byla**
2013-05-07 Perdavimo - priėmimo aktas Nr. 46K
Įrašas galioja: **Nuo 2013-05-21**

11. Duomenys apie įregistruotas teritorijas, kuriose taikomos specialiosios žemės naudojimo sąlygos: įrašų nėra

12. Registro pastabos ir nuorodos: įrašų nėra

13. Kita informacija: įrašų nėra

14. Informacija apie duomenų sandoriui tikslinimą: įrašų nėra

Dokumentą atspausdino ALINA JUCIŪTĖ

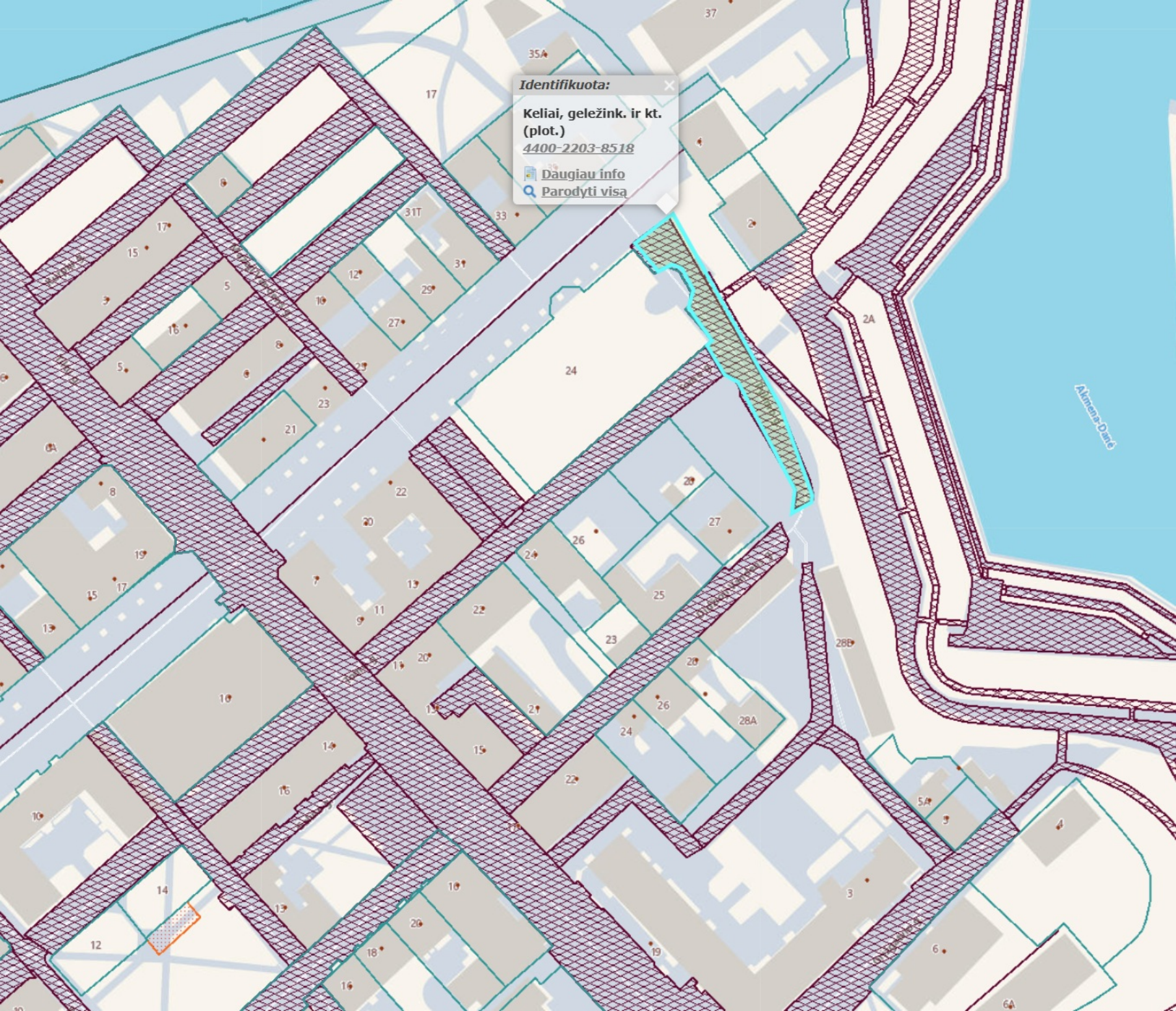
Identifikuota:
Keliai, geležink. ir kt. (plot.)
4400-2203-8518
Daugiau info
Parodyti visą
Akmena-Danė

VALSTYBĖS ĮMONĖ REGISTRŲ CENTRAS
Studentų g. 39, LT-08106 Vilnius, tel. +370 5 268 8262, el. p. info@registrucentras.lt
Duomenys kaupiami ir saugomi Juridinių asmenų registre, kodas 124110246

NEKILNOJAMOJO TURTO REGISTRO DUOMENŲ BAZĖS IŠRAŠAS

2026-08-11 10:03:14

1. Nekilnojamojo turto registre įregistruotas turtas:

Registro Nr.: **44/2781760**
Registro tipas: **Statiniai**
Sudarymo data: **2022-09-10**
Klaipėda

2. Nekilnojamieji daiktai:

2.1. **Kelias - Įvažiuojamasis kelias į Didžioji Vandens g. 22**
Klaipėda
Unikalus daikto numeris: **4400-5947-4532**
Inžinerinio statinio grupė: **Susisiekimo komunikacijų statiniai**
Inžinerinio statinio pogrupis (paskirtis): **Kelių**
Žymėjimas plane: **LM1088**
Statybos pradžios metai: **1973**
Statybos pabaigos metai: **1973**
Statinio kategorija: **I grupės nesudėtingasis**
Baigtumo procentas: **100 %**
Ilgis: **0.09 km**
Danga: **Asfaltbetonis**
Kelio reikšmė: **Vietinės**
Kelio kategorija: **IVv**
Eismo juostų skaičius: **Viena**
Atkūrimo sąnaudos (statybos vertė): **20200 Eur**
Fizinio nusidėvėjimo procentas: **75 %**
Atkuriamoji vertė: **5040 Eur**
Atkūrimo sąnaudų (statybos vertės) ir atkuriamosios vertės nustatymo data: **2022-09-09**
Vidutinė rinkos vertė: **5040 Eur**
Vidutinės rinkos vertės nustatymo būdas: **Atkuriamoji vertė**
Vidutinės rinkos vertės nustatymo data: **2022-09-09**
Kadastro duomenų nustatymo data: **2022-09-09**

3. Daikto priklausiniai iš kito registro: įrašų nėra

4. Nuosavybė:

4.1. **Nuosavybės teisė**
Savininkas: **Klaipėdos miesto savivaldybė, a.k. 111100775**
Daiktas: **kelias Nr. 4400-5947-4532, aprašytas p. 2.1.**
Įregistravimo pagrindas: **2022-11-24 Savivaldybės tarybos sprendimas Nr. T2-267**
Įrašas galioja: **Nuo 2023-01-06**

5. Valstybės ir savivaldybių žemės patikėjimo teisė: įrašų nėra

6. Kitos daiktinės teisės: įrašų nėra

7. Juridiniai faktai: įrašų nėra

8. Žymos: įrašų nėra

9. Teritorijos, kuriose taikomos SŽNS, įrašytos į NTK kadastro duomenų byloje įrašytų duomenų pagrindu: įrašų nėra

10. Daikto registravimas ir kadastro žymos:

10.1. **Kadastrinius matavimus atliko (kadastro žyma)**
AUŠRINĖ KAZICKIENĖ
Daiktas: **kelias Nr. 4400-5947-4532, aprašytas p. 2.1.**
Įregistravimo pagrindas: **2008-05-20 Kvalifikacijos pažymėjimas Nr. 2M-M-163**
2022-09-09 Nekilnojamojo daikto kadastro duomenų byla
Įrašas galioja: **Nuo 2023-01-04**

10.2. **Suformuotas naujas (daikto registravimas)**
Daiktas: **kelias Nr. 4400-5947-4532, aprašytas p. 2.1.**
Įregistravimo pagrindas: **2022-09-09 Nekilnojamojo daikto kadastro duomenų byla**
2022-11-24 Savivaldybės tarybos sprendimas Nr. T2-267
Įrašas galioja: **Nuo 2023-01-04**

11. Duomenys apie įregistruotas teritorijas, kuriose taikomos specialiosios žemės naudojimo sąlygos: įrašų nėra

12. Registro pastabos ir nuorodos: įrašų nėra

13. Kita informacija: įrašų nėra

14. Informacija apie duomenų sandoriui tikslinimą: įrašų nėra

Dokumentą atspausdino ALINA JUCIŪTĖ

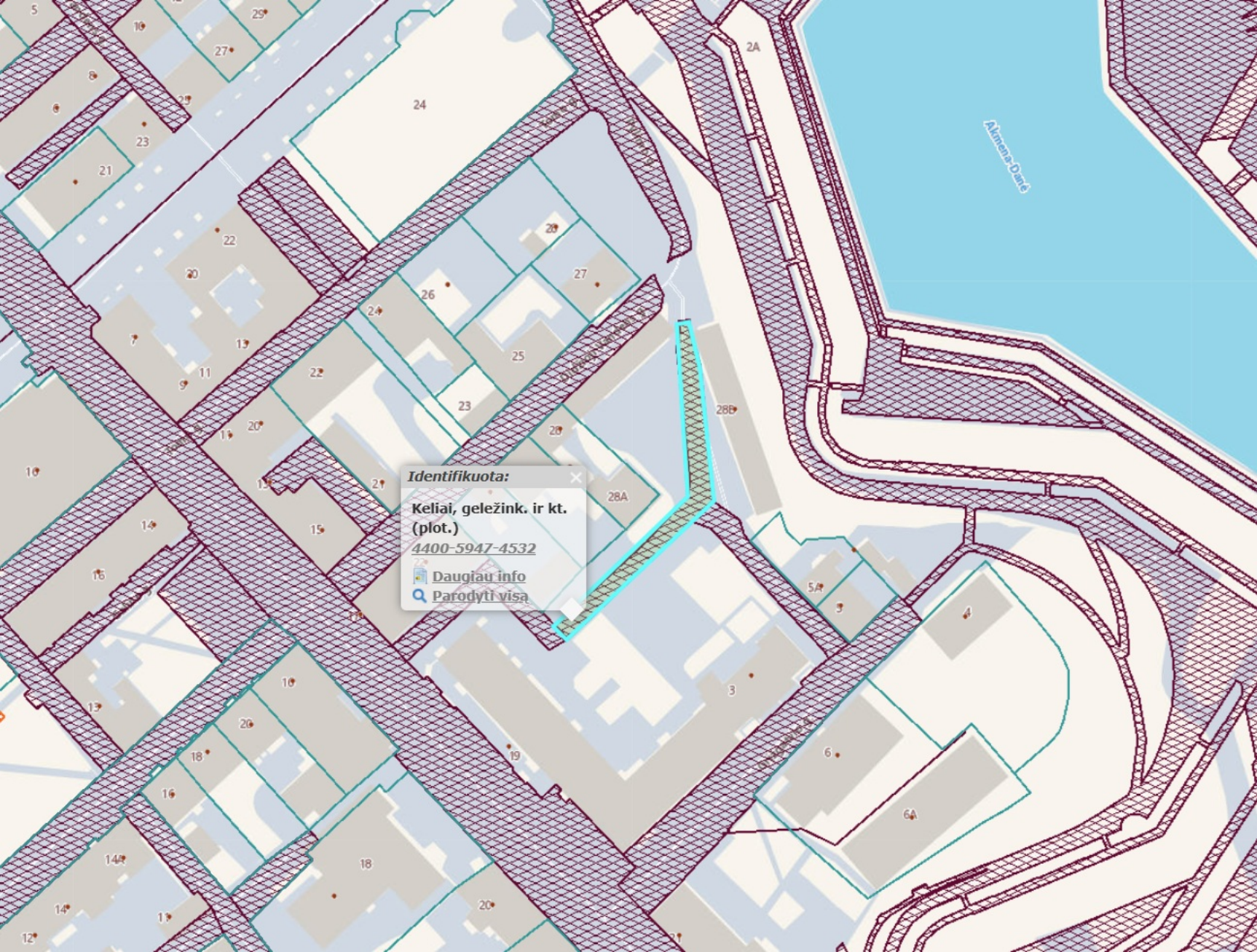
Identifikuota:
Keliai, geležink. ir kt. (plot.)
4400-5947-4532
Daugiau info
Parodyti visą
Akmena-Dané
2A
24
28B
28A
5A
6
6A
3
4
19
18
20
14A
14
12
16
15
13
11
9
7
10
8
6
5
29
27
25
23
21
22
20
26
24
28
27
25
23
22
20
18
16
14
13
11
10
21

VALSTYBĖS ĮMONĖ REGISTRŲ CENTRAS
Studentų g. 39, LT-08106 Vilnius, tel. +370 5 268 8262, el. p. info@registrucentras.lt
Duomenys kaupiami ir saugomi Juridinių asmenų registre, kodas 124110246

NEKILNOJAMOJO TURTO REGISTRO DUOMENŲ BAZĖS IŠRAŠAS

2026-08-12 14:11:30

1. Nekilnojamojo turto registre įregistruotas turtas:

Registro Nr.: **44/2781765**
Registro tipas: **Statiniai**
Sudarymo data: **2022-09-10**
Klaipėda

2. Nekilnojamieji daiktai:

2.1. **Kelias - Įvažiuojamasis kelias į Grįžgatvio g. 5**
Klaipėda
Unikalus daikto numeris: **4400-5947-4583**
Inžinerinio statinio grupė: **Susisiekimo komunikacijų statiniai**
Inžinerinio statinio pogrupis (paskirtis): **Kelių**
Žymėjimas plane: **LM1090**
Statybos pradžios metai: **1973**
Statybos pabaigos metai: **1973**
Statinio kategorija: **I grupės nesudėtingasis**
Baigtumo procentas: **100 %**
Ilgis: **0.048 km**
Danga: **Asfaltbetonis**
Kelio reikšmė: **Vietinės**
Kelio kategorija: **IVv**
Eismo juostų skaičius: **Viena**
Atkūrimo sąnaudos (statybos vertė): **12300 Eur**
Fizinio nusidėvėjimo procentas: **75 %**
Atkuriamoji vertė: **3060 Eur**
Atkūrimo sąnaudų (statybos vertės) ir atkuriamosios vertės nustatymo data: **2022-09-09**
Vidutinė rinkos vertė: **3060 Eur**
Vidutinės rinkos vertės nustatymo būdas: **Atkuriamoji vertė**
Vidutinės rinkos vertės nustatymo data: **2022-09-09**
Kadastro duomenų nustatymo data: **2022-09-09**

3. Daikto priklausiniai iš kito registro: įrašų nėra

4. Nuosavybė:

4.1. **Nuosavybės teisė**
Savininkas: **Klaipėdos miesto savivaldybė, a.k. 111100775**
Daiktas: **kelias Nr. 4400-5947-4583, aprašytas p. 2.1.**
Įregistravimo pagrindas: **2022-11-24 Savivaldybės tarybos sprendimas Nr. T2-267**
Įrašas galioja: **Nuo 2023-01-06**

5. Valstybės ir savivaldybių žemės patikėjimo teisė: įrašų nėra

6. Kitos daiktinės teisės: įrašų nėra

7. Juridiniai faktai: įrašų nėra

8. Žymos: įrašų nėra

9. Teritorijos, kuriose taikomos SŽNS, įrašytos į NTK kadastro duomenų byloje įrašytų duomenų pagrindu: įrašų nėra

10. Daikto registravimas ir kadastro žymos:

10.1. **Kadastrinius matavimus atliko (kadastro žyma)**
AUŠRINĖ KAZICKIENĖ
Daiktas: **kelias Nr. 4400-5947-4583, aprašytas p. 2.1.**
Įregistravimo pagrindas: **2008-05-20 Kvalifikacijos pažymėjimas Nr. 2M-M-163**
2022-09-09 Nekilnojamojo daikto kadastro duomenų byla
Įrašas galioja: **Nuo 2023-01-04**

10.2. **Suformuotas naujas (daikto registravimas)**
Daiktas: **kelias Nr. 4400-5947-4583, aprašytas p. 2.1.**
Įregistravimo pagrindas: **2022-09-09 Nekilnojamojo daikto kadastro duomenų byla**
2022-11-24 Savivaldybės tarybos sprendimas Nr. T2-267
Įrašas galioja: **Nuo 2023-01-04**

11. Duomenys apie įregistruotas teritorijas, kuriose taikomos specialiosios žemės naudojimo sąlygos: įrašų nėra

12. Registro pastabos ir nuorodos: įrašų nėra

13. Kita informacija: įrašų nėra

14. Informacija apie duomenų sandoriui tikslinimą: įrašų nėra

Dokumentą atspausdino ALINA JUCIŪTĖ

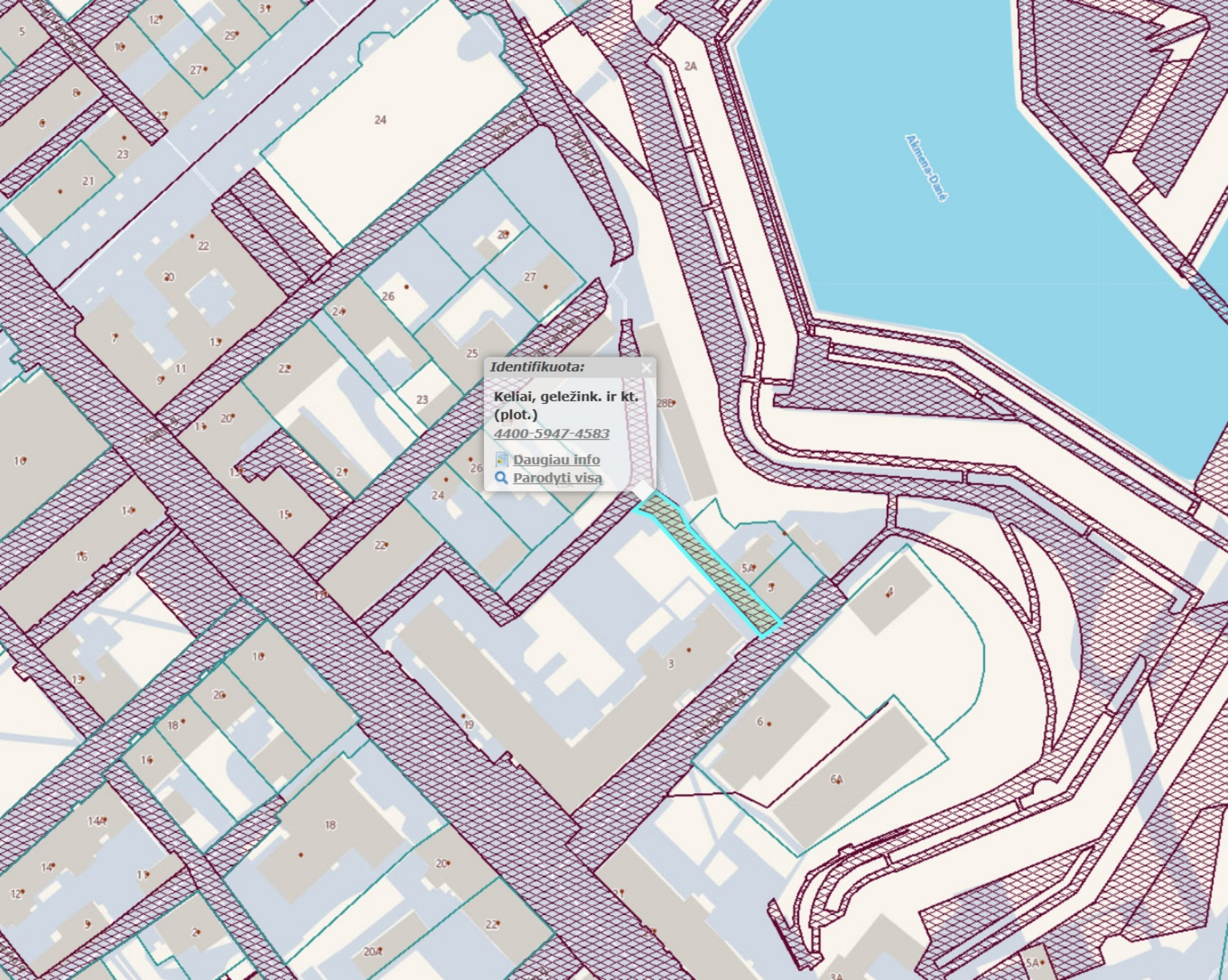
Identifikuota:
Keliai, geležink. ir kt. (plot.)
4400-5947-4583
Daugiau info
Parodyti visą
Akmenos Dumblė

VALSTYBĖS ĮMONĖ REGISTRŲ CENTRAS
Studentų g. 39, LT-08106 Vilnius, tel. +370 5 268 8262, el. p. info@registrucentras.lt
Duomenys kaupiami ir saugomi Juridinių asmenų registre, kodas 124110246

NEKILNOJAMOJO TURTO REGISTRO DUOMENŲ BAZĖS IŠRAŠAS

2026-08-11 10:00:34

1. Nekilnojamojo turto registre įregistruotas turtas:

Registro Nr.: **44/1443167**
Registro tipas: **Statiniai**
Sudarymo data: **2011-08-16**
Klaipėda, Pylimo g.

2. Nekilnojamieji daiktai:

2.1. **Kelias (gatvė) - Pylimo gatvė**
Klaipėda, Pylimo g.
Unikalus daikto numeris: **4400-2203-8518**
Inžinerinio statinio grupė: **Susisiekimo komunikacijų statiniai**
Inžinerinio statinio pogrupis (paskirtis): **Gatvių**
Žymėjimas plane: **1-6**
Statybos pradžios metai: **1973**
Statybos pabaigos metai: **1973**
Statinio kategorija: **Neypatingasis**
Baigtumo procentas: **100 %**
Ilgis: **0.087 km**
Plotas: **41.00 kv. m**
Danga: **Asfaltbetonis**
Eismo juostų skaičius: **Dvi**
Gatvės kategorija: **D**
Gatvės ruožo kategorija: **D**
Atkūrimo sąnaudos (statybos vertė): **47000 Eur**
Atkuriamoji vertė: **11800 Eur**
Atkūrimo sąnaudų (statybos vertės) ir atkuriamosios vertės nustatymo data: **2025-05-14**
Vidutinė rinkos vertė: **11800 Eur**
Vidutinės rinkos vertės nustatymo būdas: **Atkuriamoji vertė**
Vidutinės rinkos vertės nustatymo data: **2025-05-14**
Kadastro duomenų nustatymo data: **2025-05-14**

3. Daikto priklausiniai iš kito registro: įrašų nėra

4. Nuosavybė:

4.1. **Nuosavybės teisė**
Savininkas: **Klaipėdos miesto savivaldybė, a.k. 111100775**
Daiktas: **kelias (gatvė) Nr. 4400-2203-8518, aprašytas p. 2.1.**
Įregistravimo pagrindas: **2013-05-07 Perdavimo - priėmimo aktas Nr. 46K**
Įrašas galioja: **Nuo 2013-05-24**

5. Valstybės ir savivaldybių žemės patikėjimo teisė: įrašų nėra

6. Kitos daiktinės teisės: įrašų nėra

7. Juridiniai faktai: įrašų nėra

8. Žymos: įrašų nėra

9. Teritorijos, kuriose taikomos SŽNS, įrašytos į NTK kadastro duomenų byloje įrašytų duomenų pagrindu: įrašų nėra

10. Daikto registravimas ir kadastro žymos:

10.1. **Kadastro duomenų tikslinimas (daikto registravimas)**
Daiktas: **kelias (gatvė) Nr. 4400-2203-8518, aprašytas p. 2.1.**
Įregistravimo pagrindas: **2025-05-14 Nekilnojamojo daikto kadastro duomenų byla**
Įrašas galioja: **Nuo 2025-06-09**

10.2. **Kadastrinius matavimus atliko (kadastro žyma)**
ANDRIUS IVANOVAS
Daiktas: **kelias (gatvė) Nr. 4400-2203-8518, aprašytas p. 2.1.**
Įregistravimo pagrindas: **2022-05-17 Kvalifikacijos pažymėjimas Nr. 2M-M-2863**
2025-05-14 Nekilnojamojo daikto kadastro duomenų byla
Įrašas galioja: **Nuo 2025-06-09**

10.3. **Suformuotas naujas (daikto registravimas)**
Daiktas: **kelias (gatvė) Nr. 4400-2203-8518, aprašytas p. 2.1.**
Įregistravimo pagrindas: **2012-07-04 Nekilnojamojo daikto kadastro duomenų byla**
2013-05-07 Perdavimo - priėmimo aktas Nr. 46K
Įrašas galioja: **Nuo 2013-05-21**

11. Duomenys apie įregistruotas teritorijas, kuriose taikomos specialiosios žemės naudojimo sąlygos: įrašų nėra

12. Registro pastabos ir nuorodos: įrašų nėra

13. Kita informacija: įrašų nėra

14. Informacija apie duomenų sandoriui tikslinimą: įrašų nėra

Dokumentą atspausdino ALINA JUCIŪTĖ

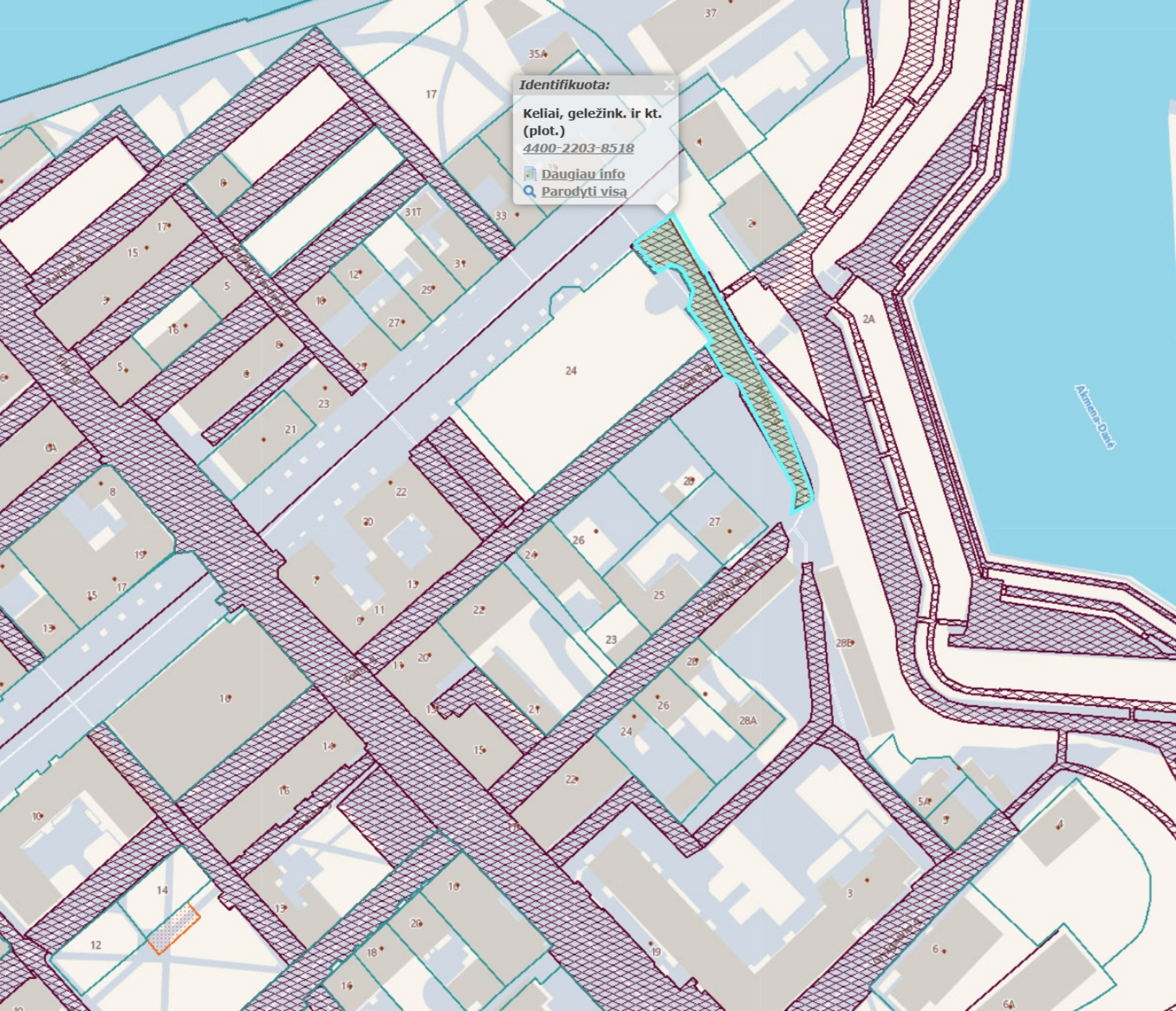
Identifikuota:
Keliai, geležink. ir kt. (plot.)
4400-2203-8518
Daugiau info
Parodyti visą
Akmena-Danė

VALSTYBĖS ĮMONĖ REGISTRŲ CENTRAS
Studentų g. 39, LT-08106 Vilnius, tel. +370 5 268 8262, el. p. info@registrucentras.lt
Duomenys kaupiami ir saugomi Juridinių asmenų registre, kodas 124110246

NEKILNOJAMOJO TURTO REGISTRO DUOMENŲ BAZĖS IŠRAŠAS

2026-08-11 10:03:14

1. Nekilnojamojo turto registre įregistruotas turtas:

Registro Nr.: **44/2781760**
Registro tipas: **Statiniai**
Sudarymo data: **2022-09-10**
Klaipėda

2. Nekilnojamieji daiktai:

2.1. **Kelias - Įvažiuojamasis kelias į Didžioji Vandens g. 22**
Klaipėda
Unikalus daikto numeris: **4400-5947-4532**
Inžinerinio statinio grupė: **Susisiekimo komunikacijų statiniai**
Inžinerinio statinio pogrupis (paskirtis): **Kelių**
Žymėjimas plane: **LM1088**
Statybos pradžios metai: **1973**
Statybos pabaigos metai: **1973**
Statinio kategorija: **I grupės nesudėtingasis**
Baigtumo procentas: **100 %**
Ilgis: **0.09 km**
Danga: **Asfaltbetonis**
Kelio reikšmė: **Vietinės**
Kelio kategorija: **IVv**
Eismo juostų skaičius: **Viena**
Atkūrimo sąnaudos (statybos vertė): **20200 Eur**
Fizinio nusidėvėjimo procentas: **75 %**
Atkuriamoji vertė: **5040 Eur**
Atkūrimo sąnaudų (statybos vertės) ir atkuriamosios vertės nustatymo data: **2022-09-09**
Vidutinė rinkos vertė: **5040 Eur**
Vidutinės rinkos vertės nustatymo būdas: **Atkuriamoji vertė**
Vidutinės rinkos vertės nustatymo data: **2022-09-09**
Kadastro duomenų nustatymo data: **2022-09-09**

3. Daikto priklausiniai iš kito registro: įrašų nėra

4. Nuosavybė:

4.1. **Nuosavybės teisė**
Savininkas: **Klaipėdos miesto savivaldybė, a.k. 111100775**
Daiktas: **kelias Nr. 4400-5947-4532, aprašytas p. 2.1.**
Įregistravimo pagrindas: **2022-11-24 Savivaldybės tarybos sprendimas Nr. T2-267**
Įrašas galioja: **Nuo 2023-01-06**

5. Valstybės ir savivaldybių žemės patikėjimo teisė: įrašų nėra

6. Kitos daiktinės teisės: įrašų nėra

7. Juridiniai faktai: įrašų nėra

8. Žymos: įrašų nėra

9. Teritorijos, kuriose taikomos SŽNS, įrašytos į NTK kadastro duomenų byloje įrašytų duomenų pagrindu: įrašų nėra

10. Daikto registravimas ir kadastro žymos:

10.1. **Kadastrinius matavimus atliko (kadastro žyma)**
AUŠRINĖ KAZICKIENĖ
Daiktas: **kelias Nr. 4400-5947-4532, aprašytas p. 2.1.**
Įregistravimo pagrindas: **2008-05-20 Kvalifikacijos pažymėjimas Nr. 2M-M-163**
2022-09-09 Nekilnojamojo daikto kadastro duomenų byla
Įrašas galioja: **Nuo 2023-01-04**

10.2. **Suformuotas naujas (daikto registravimas)**
Daiktas: **kelias Nr. 4400-5947-4532, aprašytas p. 2.1.**
Įregistravimo pagrindas: **2022-09-09 Nekilnojamojo daikto kadastro duomenų byla**
2022-11-24 Savivaldybės tarybos sprendimas Nr. T2-267
Įrašas galioja: **Nuo 2023-01-04**

11. Duomenys apie įregistruotas teritorijas, kuriose taikomos specialiosios žemės naudojimo sąlygos: įrašų nėra

12. Registro pastabos ir nuorodos: įrašų nėra

13. Kita informacija: įrašų nėra

14. Informacija apie duomenų sandoriui tikslinimą: įrašų nėra

Dokumentą atspausdino ALINA JUCIŪTĖ

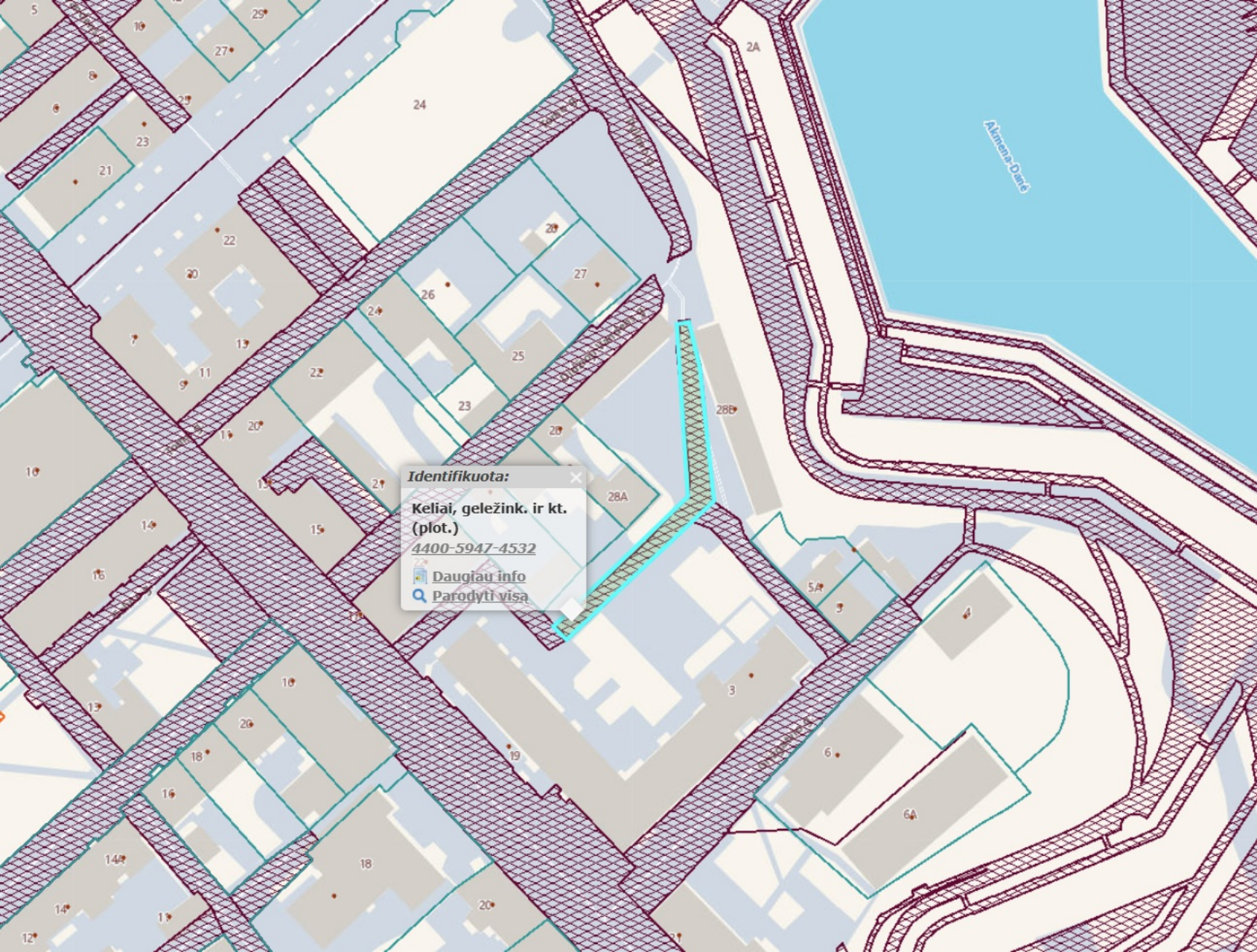
Identifikuota:
Keliai, geležink. ir kt. (plot.)
4400-5947-4532
Daugiau info
Parodyti visą
Akmena-Dané
2A
24
26
27
28A
28B
3
4
5A
6
6A
18
19
20
21
22
23
25

VALSTYBĖS ĮMONĖ REGISTRŲ CENTRAS
Studentų g. 39, LT-08106 Vilnius, tel. +370 5 268 8262, el. p. info@registrucentras.lt
Duomenys kaupiami ir saugomi Juridinių asmenų registre, kodas 124110246

NEKILNOJAMOJO TURTO REGISTRO DUOMENŲ BAZĖS IŠRAŠAS

2026-08-12 14:11:30

1. Nekilnojamojo turto registre įregistruotas turtas:

Registro Nr.: **44/2781765**
Registro tipas: **Statiniai**
Sudarymo data: **2022-09-10**
Klaipėda

2. Nekilnojamieji daiktai:

2.1. **Kelias - Įvažiuojamasis kelias į Grįžgatvio g. 5**
Klaipėda
Unikalus daikto numeris: **4400-5947-4583**
Inžinerinio statinio grupė: **Susisiekimo komunikacijų statiniai**
Inžinerinio statinio pogrupis (paskirtis): **Kelių**
Žymėjimas plane: **LM1090**
Statybos pradžios metai: **1973**
Statybos pabaigos metai: **1973**
Statinio kategorija: **I grupės nesudėtingasis**
Baigtumo procentas: **100 %**
Ilgis: **0.048 km**
Danga: **Asfaltbetonis**
Kelio reikšmė: **Vietinės**
Kelio kategorija: **IVv**
Eismo juostų skaičius: **Viena**
Atkūrimo sąnaudos (statybos vertė): **12300 Eur**
Fizinio nusidėvėjimo procentas: **75 %**
Atkuriamoji vertė: **3060 Eur**
Atkūrimo sąnaudų (statybos vertės) ir atkuriamosios vertės nustatymo data: **2022-09-09**
Vidutinė rinkos vertė: **3060 Eur**
Vidutinės rinkos vertės nustatymo būdas: **Atkuriamoji vertė**
Vidutinės rinkos vertės nustatymo data: **2022-09-09**
Kadastro duomenų nustatymo data: **2022-09-09**

3. Daikto priklausiniai iš kito registro: įrašų nėra

4. Nuosavybė:

4.1. **Nuosavybės teisė**
Savininkas: **Klaipėdos miesto savivaldybė, a.k. 111100775**
Daiktas: **kelias Nr. 4400-5947-4583, aprašytas p. 2.1.**
Įregistravimo pagrindas: **2022-11-24 Savivaldybės tarybos sprendimas Nr. T2-267**
Įrašas galioja: **Nuo 2023-01-06**

5. Valstybės ir savivaldybių žemės patikėjimo teisė: įrašų nėra

6. Kitos daiktinės teisės: įrašų nėra

7. Juridiniai faktai: įrašų nėra

8. Žymos: įrašų nėra

9. Teritorijos, kuriose taikomos SŽNS, įrašytos į NTK kadastro duomenų byloje įrašytų duomenų pagrindu: įrašų nėra

10. Daikto registravimas ir kadastro žymos:

10.1. **Kadastrinius matavimus atliko (kadastro žyma)**
AUŠRINĖ KAZICKIENĖ
Daiktas: **kelias Nr. 4400-5947-4583, aprašytas p. 2.1.**
Įregistravimo pagrindas: **2008-05-20 Kvalifikacijos pažymėjimas Nr. 2M-M-163**
2022-09-09 Nekilnojamojo daikto kadastro duomenų byla
Įrašas galioja: **Nuo 2023-01-04**

10.2. **Suformuotas naujas (daikto registravimas)**
Daiktas: **kelias Nr. 4400-5947-4583, aprašytas p. 2.1.**
Įregistravimo pagrindas: **2022-09-09 Nekilnojamojo daikto kadastro duomenų byla**
2022-11-24 Savivaldybės tarybos sprendimas Nr. T2-267
Įrašas galioja: **Nuo 2023-01-04**

11. Duomenys apie įregistruotas teritorijas, kuriose taikomos specialiosios žemės naudojimo sąlygos: įrašų nėra

12. Registro pastabos ir nuorodos: įrašų nėra

13. Kita informacija: įrašų nėra

14. Informacija apie duomenų sandoriui tikslinimą: įrašų nėra

Dokumentą atspausdino ALINA JUCIŪTĖ

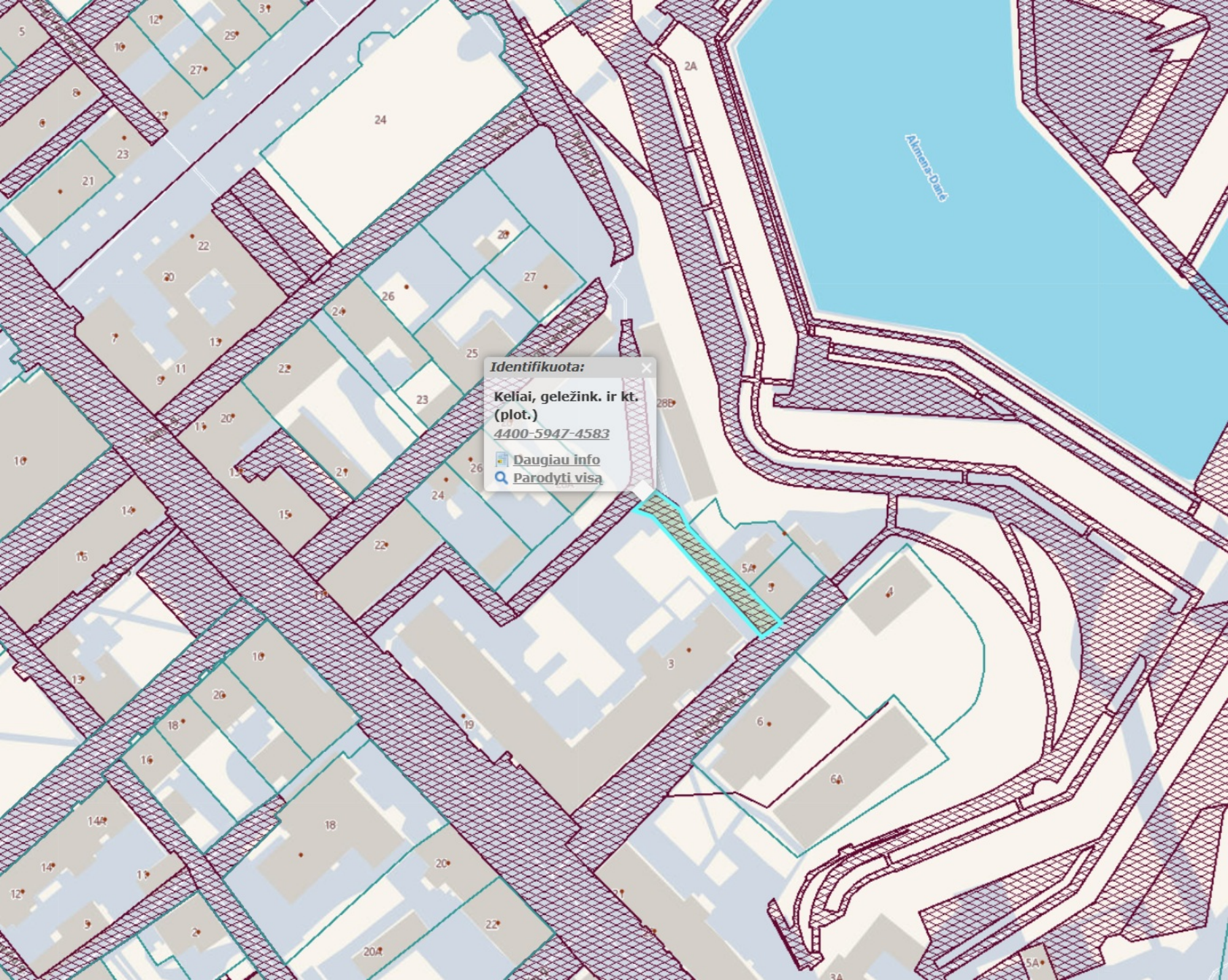
Identifikuota:
Keliai, geležink. ir kt. (plot.)
4400-5947-4583
Daugiau info
Parodyti visą
Akmenos Dumblė